












MIEJSCOWY PLAN ZAGOSPODAROWANIA PRZESTRZENNEGO DLA DZIAŁEK O NUMERACH 105/4, 105/6, 105/13-105/14, 329/1-329/166, 329/171-329/173 W KOMOROWIE ORAZ DLA DZIAŁKI O NUMERZE 828/11 W WOLSZTYNIE

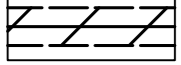
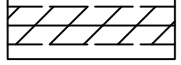

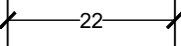
ZALĄCZNIK NR 1 DO UCHWAŁY NR R. RADY MIEJSKIEJ W WOLSZTYNIE Z DNIA R.

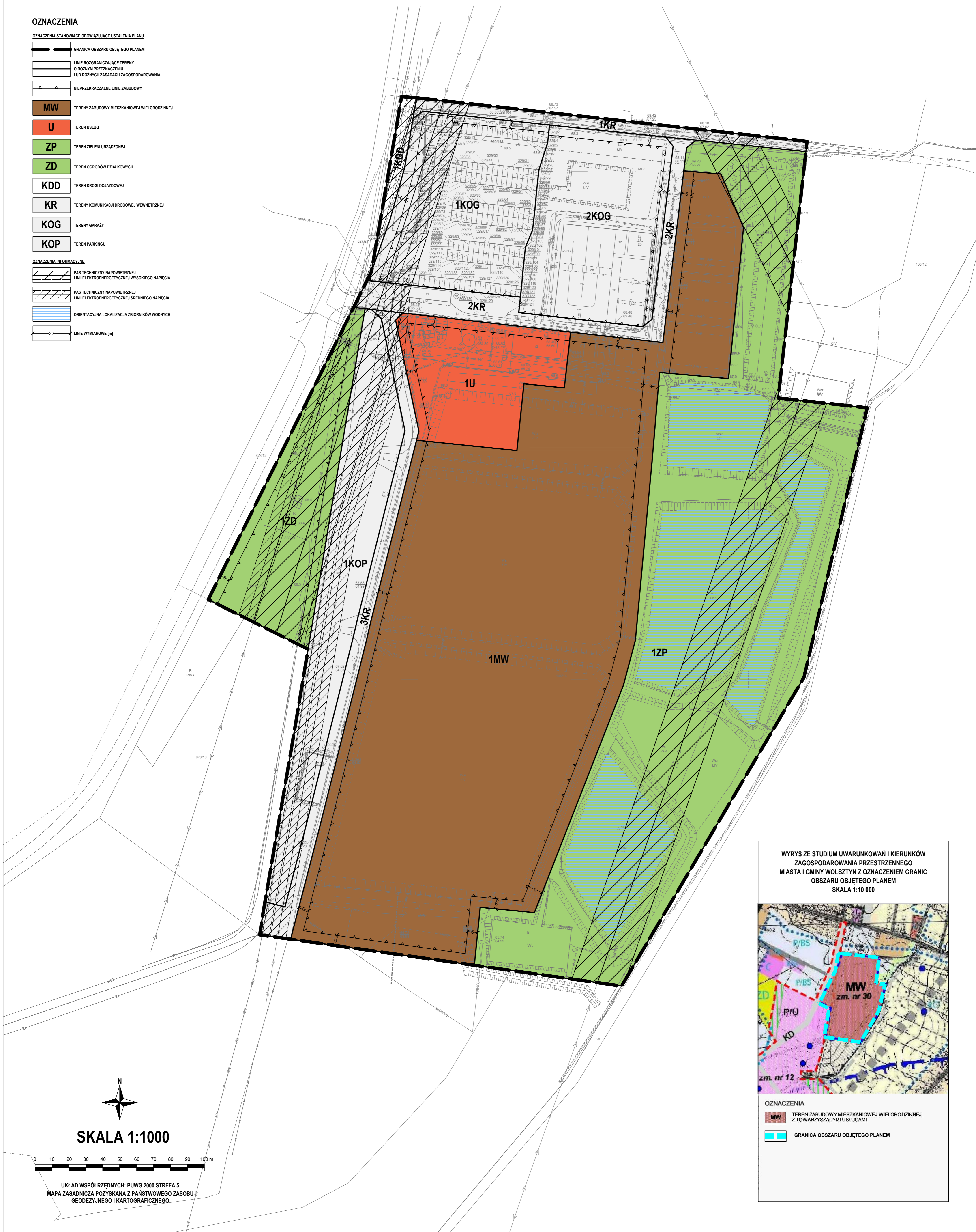
OZNACZENIA

OZNACZENIA STANOWIĄCE OBOWIĄZUJĄCE USTALENIA PLANU

-  GRANICA OBSZARU OBJĘTEGO PLANEM
-  LINIE ROZGRANICZAJĄCE TERENY O RÓŻNYM PRZEZNACZENIU LUB RÓŻNYCH ZASADACH ZAGOSPODAROWANIA
-  NIEPRZEKACZALNE LINIE ZABUDOWY
-  **MW** TERENY ZABUDOWY MIESZKANIOWEJ WIELORODZINNEJ
-  **U** TERENY USŁUG
-  **ZP** TERENY ZIELENI URZĄDZONEJ
-  **ZD** TERENY OGRODÓW DZIAŁKOWYCH
-  **KDD** TERENY DRÓGI DOJAZDOWEJ
-  **KR** TERENY KOMUNIKACJI DRÓG WĘWNETRZNEJ
-  **KOG** TERENY GARAŻY
-  **KOP** TERENY PARKINGU



OZNACZENIA INFORMACYJNE


-  PAS TECHNICZNY NAPIĘTRZNEJ LINII ELEKTROENERGETYCZNEJ WYSOKIEGO NAPIĘCIA
-  PAS TECHNICZNY NAPIĘTRZNEJ LINII ELEKTROENERGETYCZNEJ ŚREDNIEGO NAPIĘCIA
-  ORIENTACYJNA LOKALIZACJA ZBIORNIKÓW WODNYCH
-  LINIE WYMIAROWE [m]



WYRYS ZE STUDIUM UWARUNKOWAŃ I KIERUNKÓW ZAGOSPODAROWANIA PRZESTRZENNEGO MIASTA I GMINY WOLSZTYN Z OZNACZENIEM GRANIC OBSZARU OBJĘTEGO PLANEM SKALA 1:10 000

OZNACZENIA

-  **MW** TEREN ZABUDOWY MIESZKANIOWEJ WIELORODZINNEJ Z TOWARZYSZĄCYMI USŁUGAMI
-  GRANICA OBSZARU OBJĘTEGO PLANEM



SKALA 1:1000



UKŁAD WSPÓŁRZĘDNYCH: PUWG 2000 STREFA 5
MAPA ZASADNICZA POZYSKANA Z PAŃSTWOWEGO ZASOBU
GEODEZYJNEGO I KARTOGRAFICZNEGO